

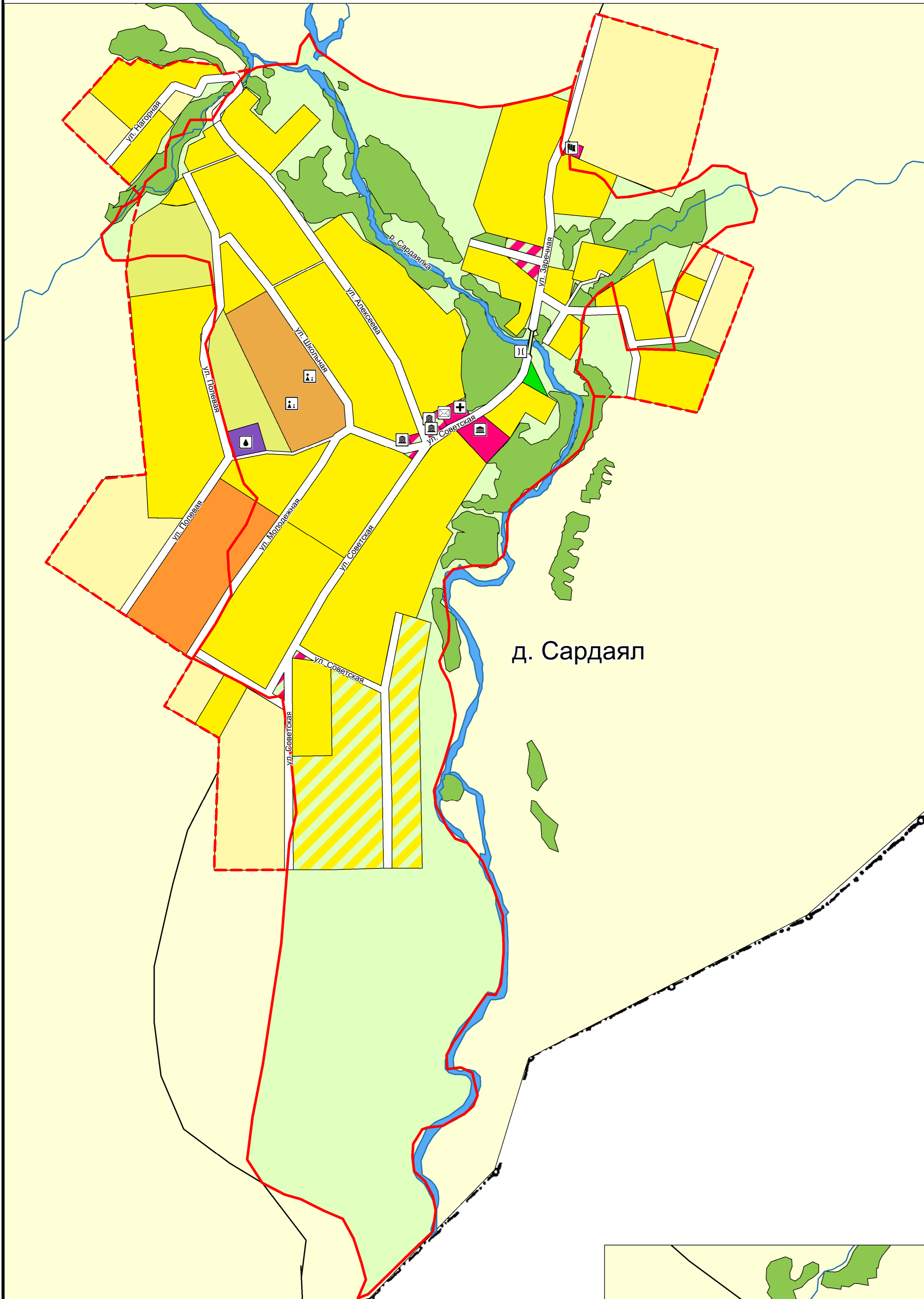
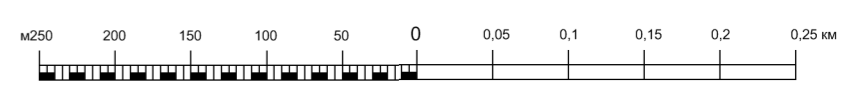


Генеральный план МО "Карлыганское сельское поселение" Мари-Турекского муниципального района Республики Марий Эл

Генеральные планы населенных пунктов МО "Карлыганское сельское поселение". Схемы зонирования.

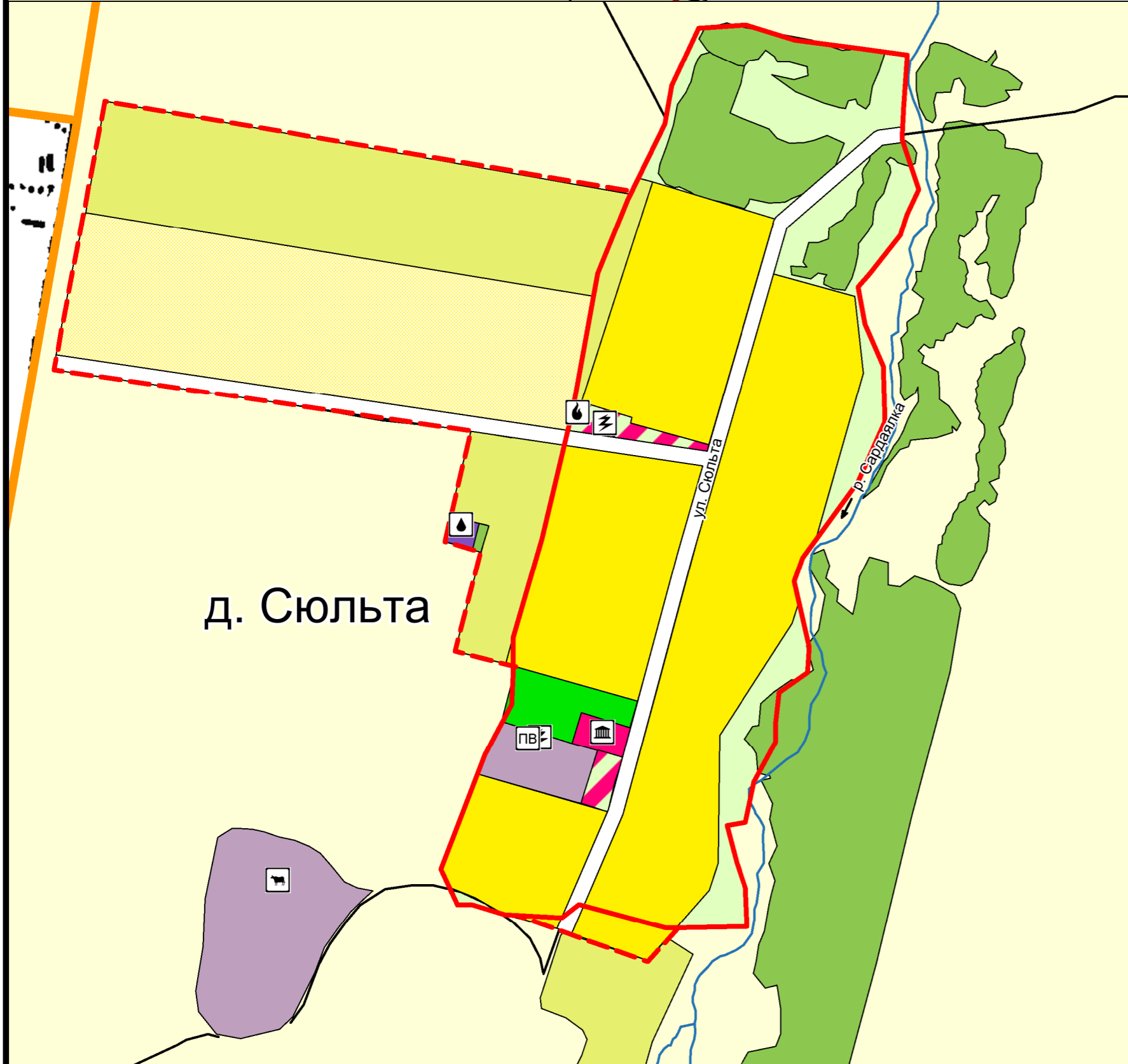
1:5000

в 1 сантиметре 50 м



Условные обозначения

- граница Республики Марий Эл
- границы районов
- границы поселений
- границы населенных пунктов
- перспективные границы населенных пунктов
- перспективные границы поселения
- Жилые зоны**
 - зона застройки малоэтажными и среднеэтажными жилыми домами
 - зона застройки индивидуальными жилыми домами
 - зона объектов школьного и дошкольного образования
 - зона реконструкции жилой застройки
 - зона реконструкции малоэтажной и среднеэтажной жилой застройки
 - направление развития жилой застройки
 - жилая застройка, расположенная в зоне с неблагоприятными условиями
- Общественно-деловые зоны**
 - зона делового, общественного и коммерческого значения
 - зона учреждений здравоохранения и социальной защиты
 - зона реконструкции делового, общественного и коммерческого значения
- Зоны инженерной и транспортной инфраструктур**
 - зона объектов транспортной инфраструктуры
 - зона объектов инженерной инфраструктуры и коммунального обеспечения
- Производственные зоны**
 - зона промышленных предприятий и коммунально-складских организаций
- Рекреационные зоны**
 - зона парков, скверов, садов, бульваров населенных пунктов
 - зона лесопарков, городских лесов
 - зона спортивных комплексов и сооружений
- Зоны сельскохозяйственного использования**
 - зона сельскохозяйственного назначения
 - зона садоводств и дачных участков
 - зона ЛПХ
- Зоны специального назначения**
 - зона кладбищ
 - противопожарная зона
- Прочие зоны**
 - зона водных объектов
 - зона Гослесфонда
 - прочие территории
- Объекты транспортной инфраструктуры**
 - автодороги федерального значения
 - автодороги регионального значения
 - автодороги местного значения
 - реки, ручьи, каналы
 - автовокзалы и автостанции
 - автостоянка, гаражи
 - заправочные станции
 - мост
 - автосервис
 - остановка общественного транспорта
 - действующий объект
 - недействующий объект
- Объекты инженерной инфраструктуры и коммунально-бытового обеспечения**
 - водозабор
 - подстанция
 - очистные сооружения
- Прочие объекты**
 - коммерческие объекты
 - учреждения культуры клубы
 - конфессиональные сооружения (культовые сооружения)
 - пожарный водоем
 - дошкольные и школьные учебные заведения
 - учреждения здравоохранения
 - объекты администрации
 - котельная, ТЭЦ
 - спортивные сооружения
 - памятники архитектуры
 - фермы КРС
 - лесопилка
 - священные рощи
 - противопожарные службы
 - городские парки, скверы
 - дамба
 - кладбище
 - завод
 - зерноток, склад зерна
 - почта, телефон



Ген. дир.	Ананиев			Инв. №	РГП	
Гл. инж.	Коньшев					
Нач. АЛПМ	Горбань			Генеральный план МО "Карлыганское сельское поселение" Мари-Турекского муниципального района Республики Марий Эл		
Г И П	Санин					
Г А П	Теряев			Стадия	Лист	Листов
Вед. арх.	Орлова			ГД	ГП-1	
Разраб.	Зорина			Генеральные планы населенных пунктов МО "Карлыганское сельское поселение". Схема зонирования.		